

ГРАФИЧЕСКОЕ ОПИСАНИЕ
местоположения границ населенных пунктов, территориальных
зон, особо охраняемых природных территорий, зон с особыми
условиями использования территории

Публичный сервитут объекта "Поэтапная реконструкция газовой распределительной сети от ГРС "Куровское" № 12/4: Реконструкция газовой распределительной сети от ГРС «Куровское» №12/4, кадастровый номер 50:24:0000000:71340, в части газопровода высокого давления 1 категории, проложенного по адресу: г. Куровское, ул. Лесная к ГРП-4, бух. инв. № 08-004826 (00060788) (1 этап); Реконструкция газовой распределительной сети от ГРС «Куровское» №12/4, кадастровый номер 50:24:0000000:71340, в части газопровода высокого давления 2 категории, проложенного по адресу: г. Куровское, к ГРП - кот. №4, бух. инв. № 08-004880 (00059487) (2 этап)»

(наименование объекта, местоположение границ которого описано (далее - объект)

Раздел 1

Сведения об объекте

№ п/п	Характеристики объекта	Описание характеристик
1	2	3
1	Местоположение объекта	Московская область, г Орехово-Зуево, г Куровское
2	Площадь объекта ± величина погрешности определения площади (Р ± ΔР)	170 м ² ± 23 м ²
3	Иные характеристики объекта	Вид объекта реестра границ: Зона с особыми условиями использования территории Содержание ограничений использования объектов недвижимости в пределах зоны или территории: Публичный сервитут, в целях размещения объекта "Поэтапная реконструкция газовой распределительной сети от ГРС "Куровское" № 12/4: Реконструкция газовой распределительной сети от ГРС «Куровское» №12/4, кадастровый номер 50:24:0000000:71340, в части газопровода высокого давления 1 категории, проложенного по адресу: г. Куровское, ул. Лесная к ГРП-4, бух. инв. № 08-004826 (00060788) (1 этап); Реконструкция газовой распределительной сети от ГРС «Куровское» №12/4, кадастровый номер 50:24:0000000:71340, в части газопровода высокого давления 2 категории, проложенного по адресу: г. Куровское, к ГРП - кот. №4, бух. инв. № 08-004880 (00059487) (2 этап)». Срок установления: 11 месяцев в пользу Акционерного Общества «Мособлгаз» ОГРН 1175024034734, ИНН 5032292612 (Московская область, Одинцовский городской округ, деревня Раздоры, 1-й км. Рублево-Успенского шоссе, дом 1, корпус Б, info@mosoblgaz.ru)

Раздел 2

Сведения о местоположении границ объекта





1. Система координат МСК-50, зона 2					
2. Сведения о характерных точках границ объекта					
Обозначение характерных точек границ	Координаты, м		Метод определения координат характерной точки	Средняя квадратическая погрешность положения характерной точки (Mt), м	Описание обозначения точки на местности (при наличии)
	X	Y			
1	2	3	4	5	6
1	450 054,92	2 277 069,35	Аналитический метод	0,50	Нет закрепления
2	450 056,40	2 277 074,13		0,50	
3	450 023,89	2 277 084,39		0,50	
4	450 022,45	2 277 079,60		0,50	
1	450 054,92	2 277 069,35		0,50	
3. Сведения о характерных точках части (частей) границы объекта					
1	2	3	4	5	6
—	—	—	—	—	—

Раздел 4
План границ объекта



Масштаб 1:750

Используемые условные знаки и обозначения:

-  7 - Характерная точка границы ЗОУИТ
-  - Вновь образованная часть границы ЗОУИТ
-  50:23:0040608 - Граница и обозначение кадастрового квартала, в котором расположен объект
-  0040608:13 - Граница и обозначение земельного участка, учтенного в ГКН

Подпись _____



Чалдыгина Ю.С./

М.П.

Дата « 14 » июня 20 23 г.

Место для оттиска печати (при наличии) лица, составившего описание местоположения границ объекта